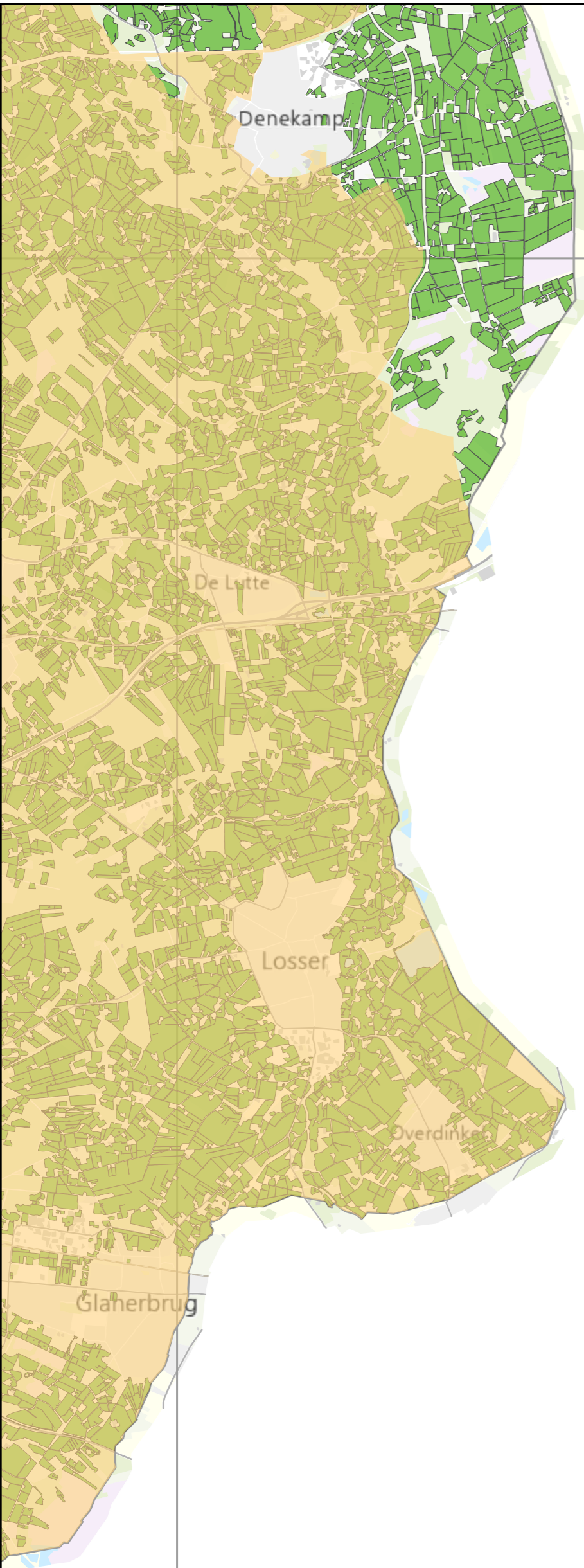






Kaart behorend tot bijlage Aca van de Uitvoeringsregeling Meststoffenwet

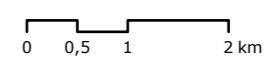
Pagina: F11



Legenda

-  Met nutriënten verontreinigd gebied als bedoeld in artikel 24, derde lid, onderdeel b, van de Uitvoeringsregeling Meststoffenwet
-  Perceel landbouwgrond

schaal 1:75.000



Datum: 11-12-2023

Directie KAI, Afdeling DATA
data@rvo.nl

Bronnen: RVO, ESRI Nederland
(achtergrondkaart).

