





Bijlage V-6B (kaartdeel 1)
als bedoeld in artikel 7.12 lid 4 van het
luchthavenbesluit Twente Airport


**Gebied met hoogte-
beperkingen in verband met
de vliegveiligheid; obstakel-
vlakken voor naderings- en
vertrekroutes
(Approach en Transitional
Surfaces)**

- aanduidingen
-  Verharde start- /landingsbaan
 -  Luchthavengebied
 -  Gemeentegrens
 -  Hoogtebeperkingsvlakken;
hoogtebeperkingen in meters ten opzichte van NAP *

* De ruimtelijke beperkingen van het luchthavenbesluit hebben geen betrekking op de gronden gelegen binnen het luchthavengebied.

Bron hoogtebeperkingsvlakken: To70

Beleidsinformatie, mei 2021, nr. 160322_6B_1









Bijlage V-6B (kaartdeel 2)
als bedoeld in artikel 7.12 lid 4 van het
luchthavenbesluit Twente Airport

**Gebied met hoogte-
beperkingen in verband met
de vliegveiligheid; obstakel-
vlakken voor naderings- en
vertrekroutes
(Take-off climb Surfaces)**

aanduidingen

-  Luchthavengebied
-  Verharde start- /landingsbaan
-  Gemeentegrens
-  Hoogtebeperkingsvlakken;
hoogtebeperkingen in meters ten opzichte van NAP *

* De ruimtelijke beperkingen van het luchthavenbesluit hebben geen betrekking op de gronden gelegen binnen het luchthavengebied.

Bron hoogtebeperkingsvlakken: To70

Beleidsinformatie, mei 2021, nr. 160322_6B_2

