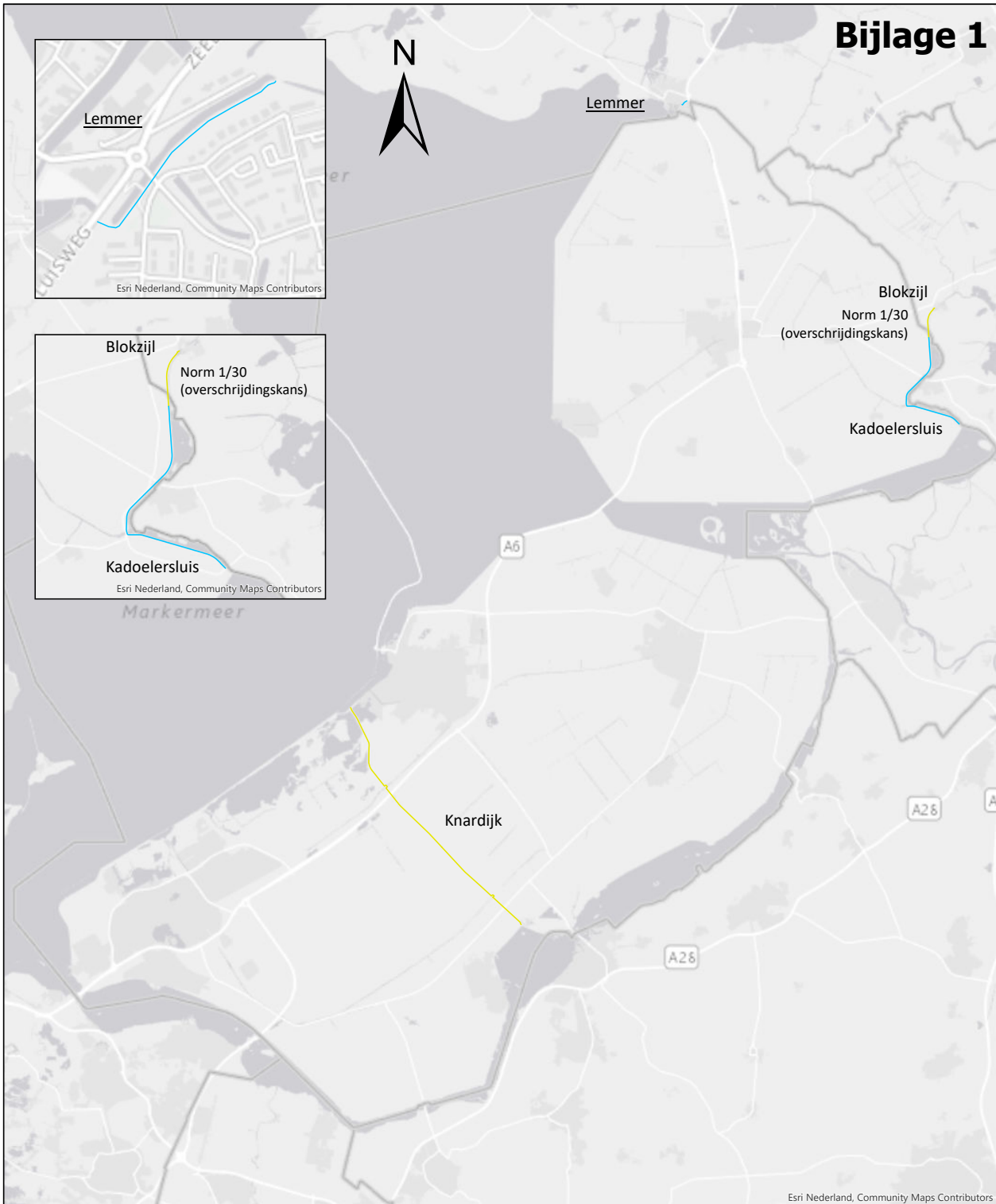


Bijlage 5 Overgangsrecht aanwijzing en begrenzing werkingsgebieden

Overgangsrecht aanwijzing en begrenzing werkingsgebieden

Bijlage 1



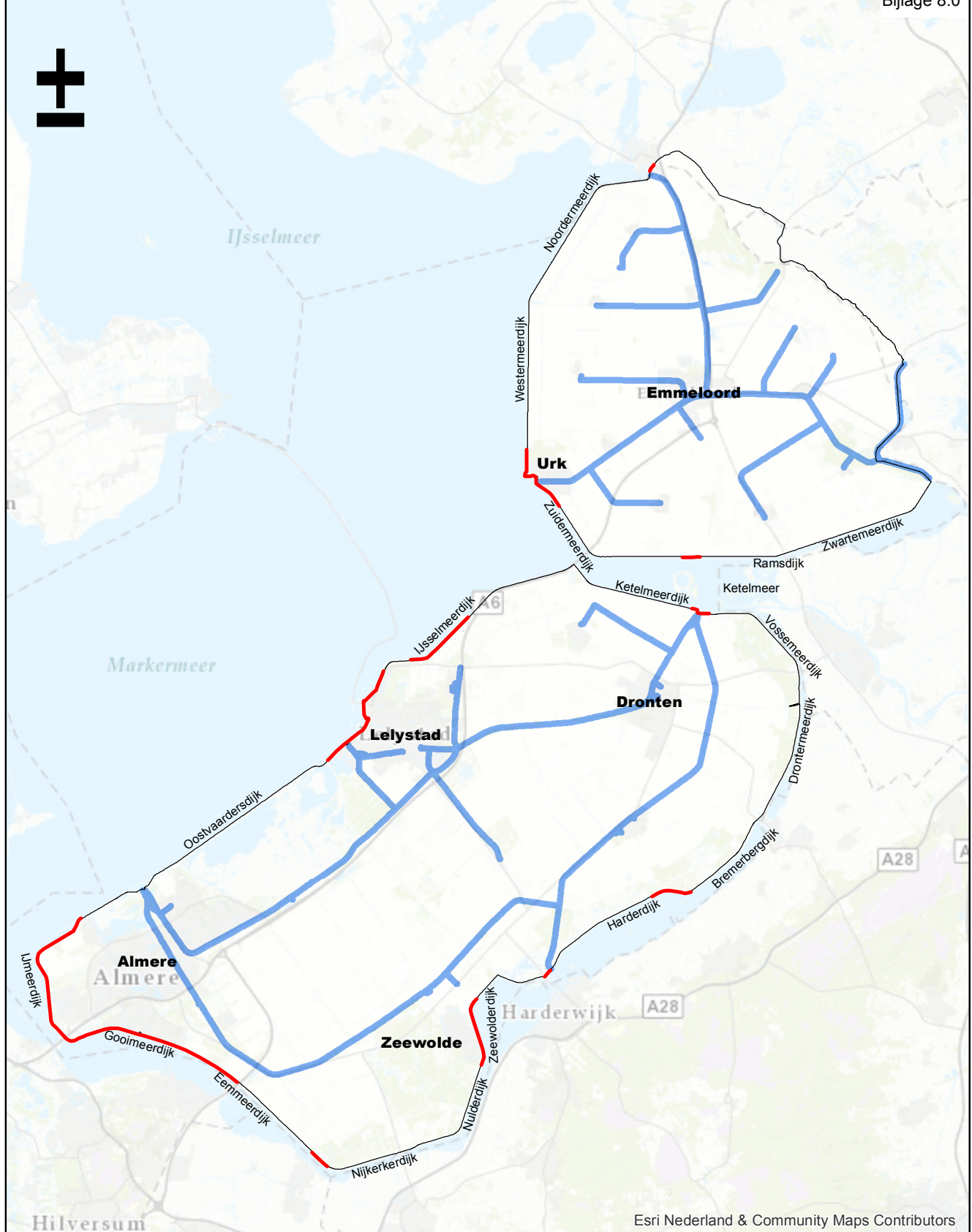
Legenda

- Overige waterkering
- Regionale waterkering
- Naam kering Geen legger vastgesteld

Keurkaart



1:375.000



Esri Nederland & Community Maps Contributors

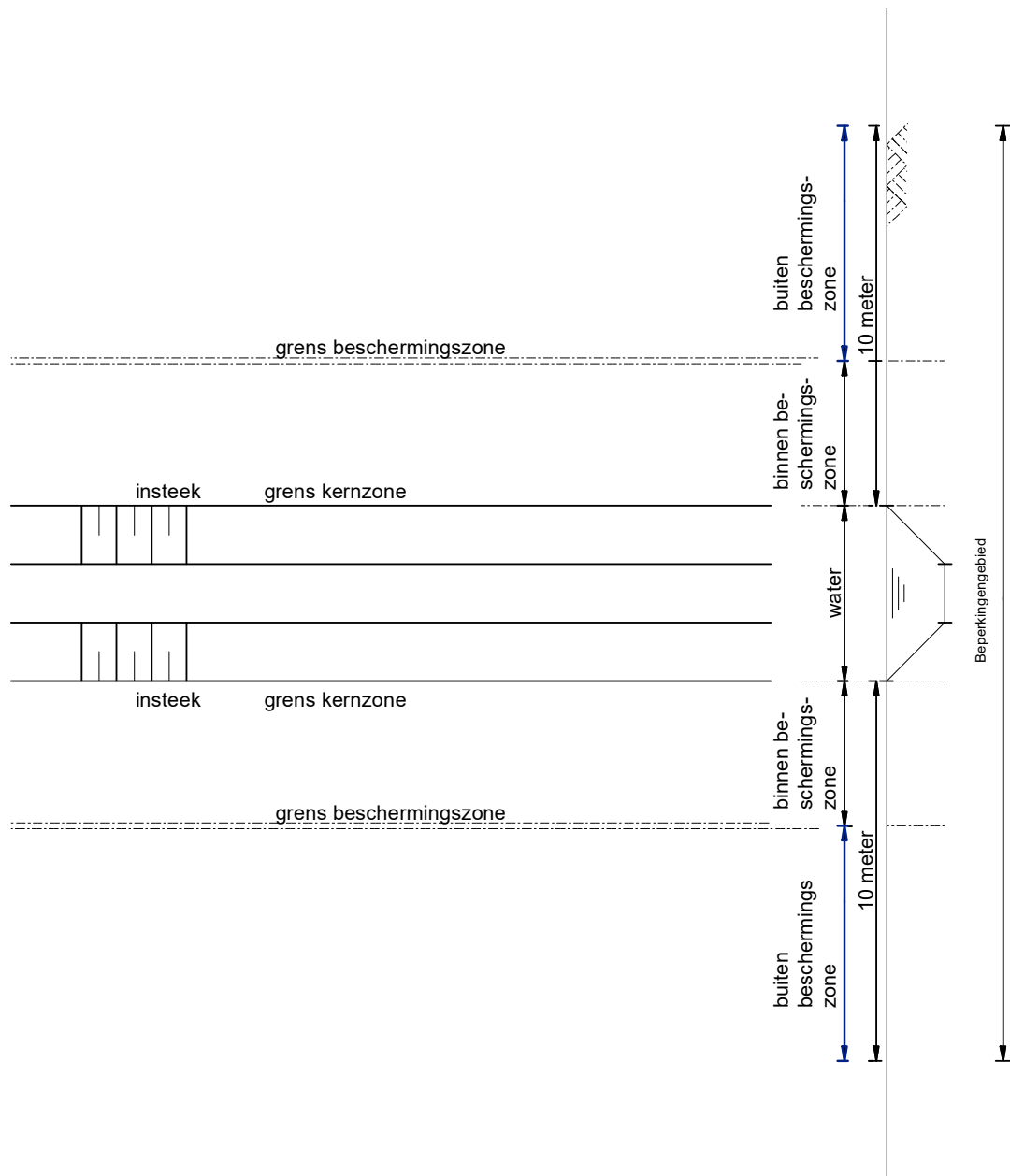
OVERZICHT STEDELIJKE PLANONTWIKKELINGSGBIEDEN WATERKERINGEN

Legenda

— STEDELIJKE PLANONTWIKKELINGSGBIEDEN

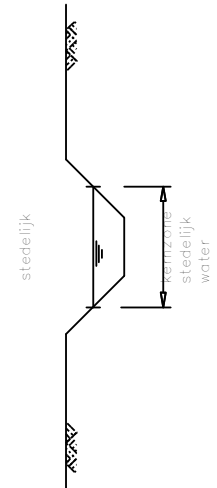
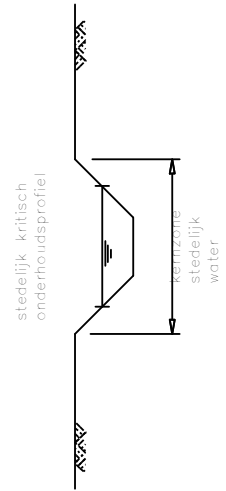
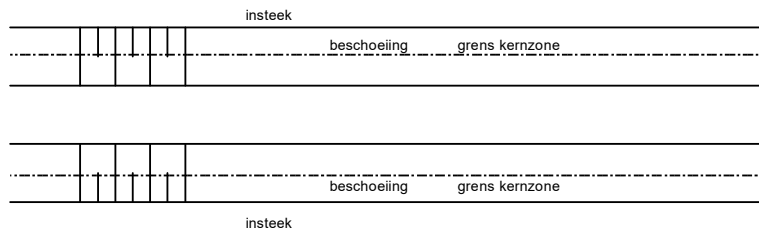
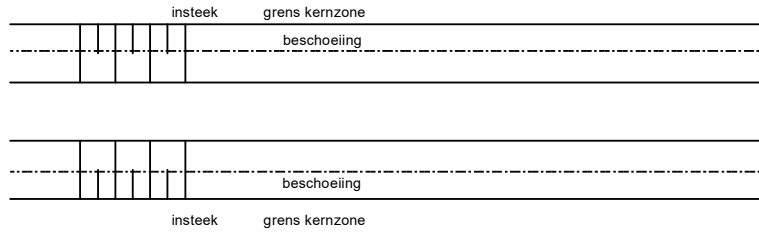


Schaal 1:350.000



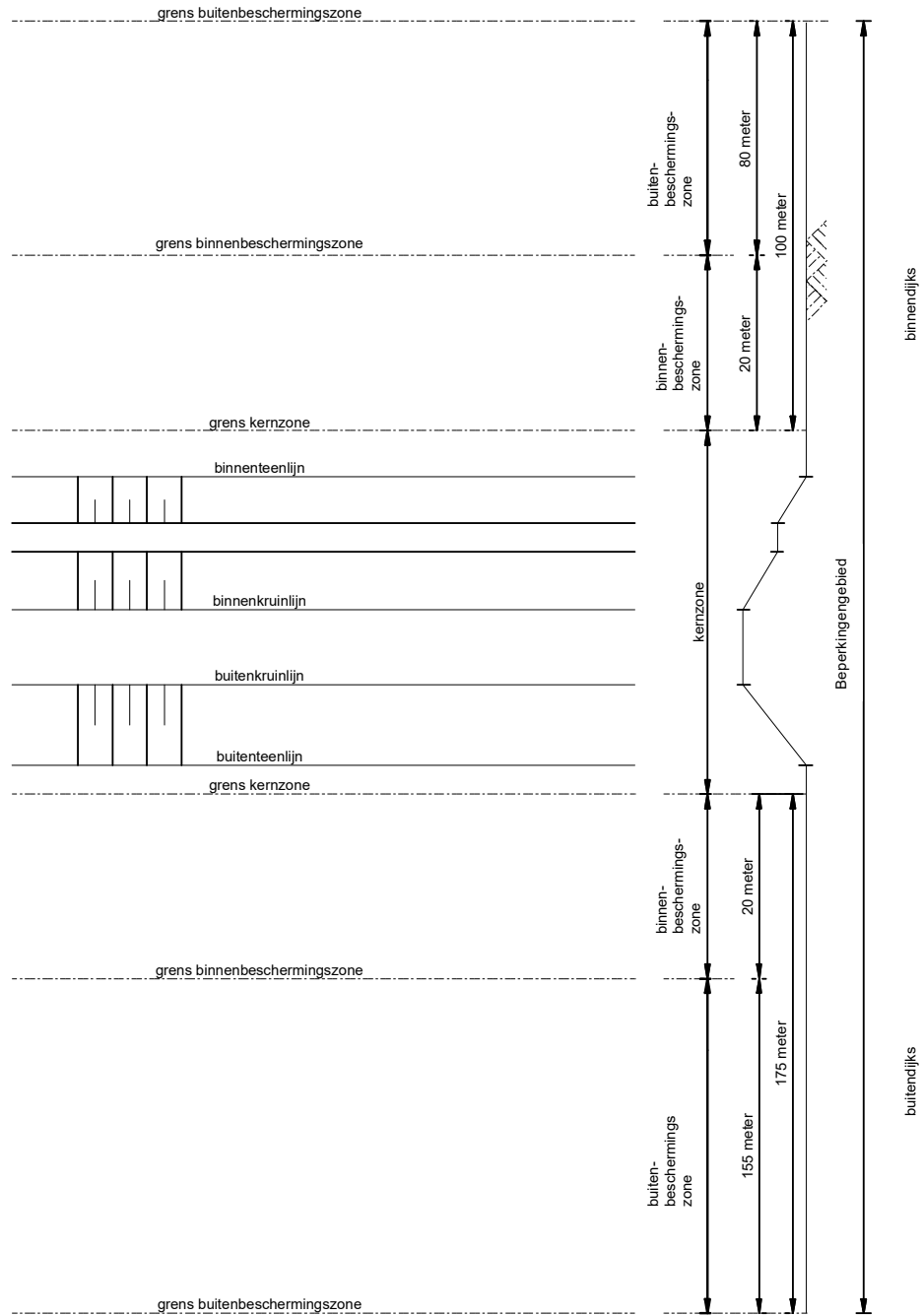
WATERSCHAPSVERORDENING
WATERSCHAP ZUIDERZEELAND
OPPERVLAKTEWATERLICHAAM LANDELIJK GEBIED

WATERSCHAP
ZUIDERZEE LAND



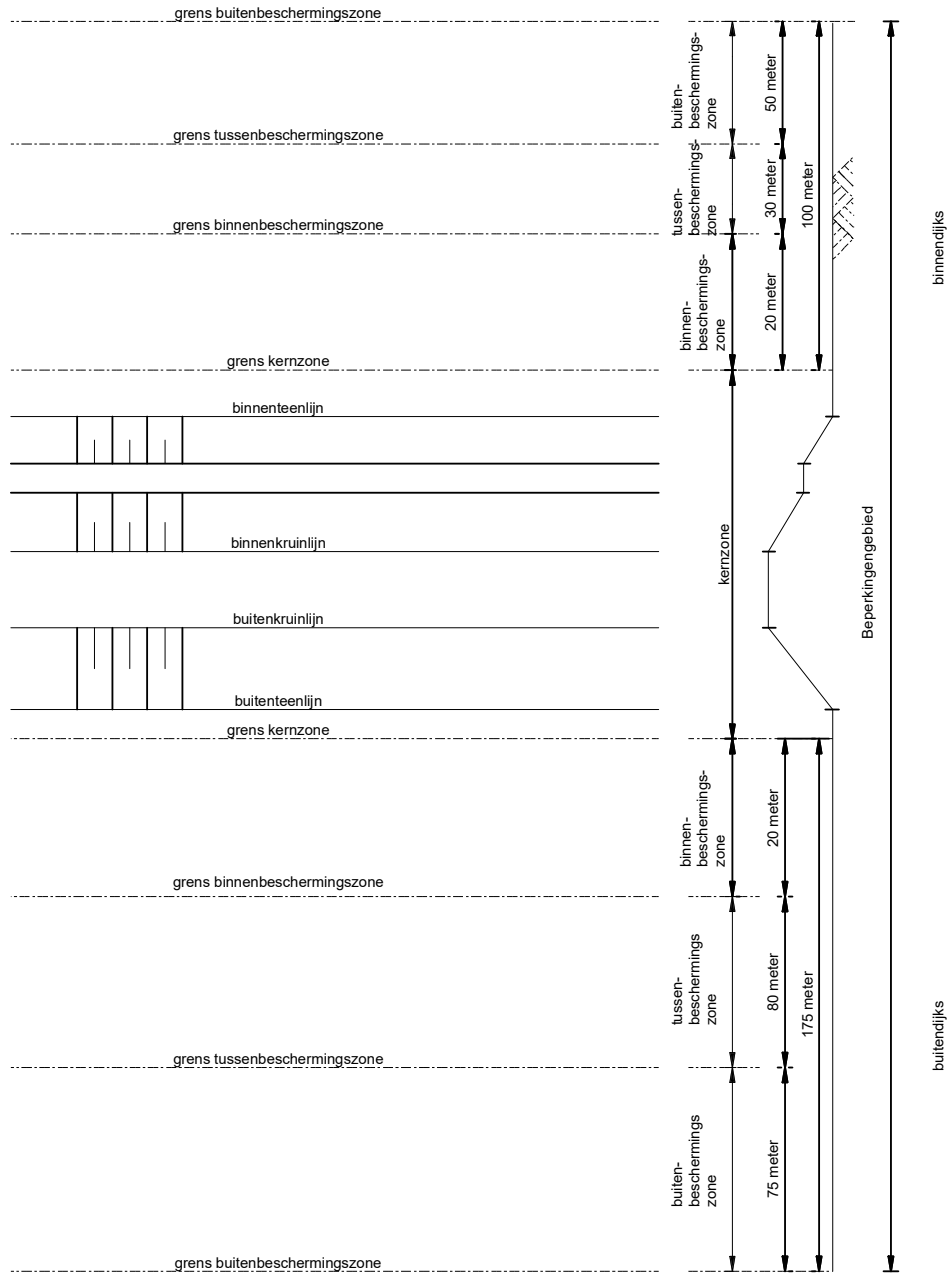
**WATERSCHAPSVERORDENING
WATERSCHAP ZUIDERZEELAND**
OPPERVLAKTEWATERLICHAAM STEDELIJK GEBIED





WATERSCHAPSVERORDENING
WATERSCHAP ZUIDERZEELAND
 WATERKERING STEDELIJK PLANONTWIKKELINGS GEBIEDEN

WATERSCHAP
ZUIDERZEE LAND



**WATERSCHAPSVERORDENING
WATERSCHAP ZUIDERZEELAND**

WATERKERING LANDELIJK GEBIED

