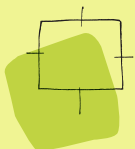



**Natuurtoets Noorderstraat 20, Noordbroek**



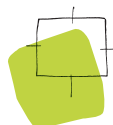
**BügelHajema**

Ruimte voor de leefomgeving

## Natuurtoets Noorderstraat 20, Noordbroek

Inhoud  
Rapport

4 april 2024  
Projectnummer P002587



Ruimte voor de leefomgeving

**BügelHajema, Adviseurs voor leefomgeving en omgevingsrecht BNSP**

# Inhoudsopgave

<b>1</b>	<b>Inleiding</b>	<b>3</b>
1.1	Plangebied en voornemen	3
<b>2</b>	<b>Soortenbescherming</b>	<b>6</b>
2.1	Wet- en regelgeving	6
2.1.1	Algemene zorgplicht	6
2.1.2	Flora- en fauna-activiteiten	6
2.2	Inventarisatie	7
2.2.1	Planten	7
2.2.2	Vogels	7
2.2.3	Vleermuizen	8
2.2.4	Grondgebonden zoogdieren	8
2.2.5	Amfibieën	9
2.2.6	Dagvlinders	9
2.2.7	Vissen, reptielen en overige ongewervelden	9
2.3	Toetsing	10
2.3.1	Planten	10
2.3.2	Vogels	10
2.3.3	Vleermuizen	10
2.3.4	Grondgebonden zoogdieren	11
2.3.5	Amfibieën	11
<b>3</b>	<b>Gebiedsbescherming</b>	<b>12</b>
3.1	Wet- en regelgeving	12
3.1.1	Natura 2000-gebieden	12
3.1.2	Natuur Netwerk Nederland	13
3.1.3	Bos- en natuurgebieden buiten het NNN en akker-/weidevogelleefgebied	13
3.2	Inventarisatie	13
3.3	Toetsing	14
3.3.1	Natura 2000-gebieden	14
3.3.2	NNN	14
3.3.3	Bos- en natuurgebieden buiten het NNN en akker-/weidevogelleefgebied	15
<b>4</b>	<b>Beschermde houtopstanden</b>	<b>16</b>
4.1	Wet- en regelgeving	16
4.2	Inventarisatie en toetsing	16
<b>5</b>	<b>Conclusie</b>	<b>17</b>
5.1	Soortenbescherming	17
5.1.1	Zorgplichtmaatregelen	17
5.2	Gebiedsbescherming	17
5.3	Houtopstanden	18

# 1 Inleiding

De eigenaar van het perceel Noorderstraat 20 in Noordbroek wil het hobbymatig houden van paarden mogelijk maken. Hiervoor wordt een ruimtelijke procedure doorlopen. Om het plan aan de natuurwet- en regelgeving te toetsen, is een natuurtoets uitgevoerd. Het doel van deze natuurtoets is om na te gaan of het plan vanuit ecologisch oogpunt uitvoerbaar is. Uit de natuurtoets kan ook blijken dat aanvullend onderzoek in het kader van de Omgevingswet (Ow)<sup>1</sup> of het provinciaal ruimtelijk natuurbeleid noodzakelijk is.

Naast het raadplegen van bronnen is het plangebied ten behoeve van de natuurtoets op 18 maart 2024 bezocht door een ecooloog van BügelHajema Adviseurs. De weersomstandigheden tijdens het veldbezoek waren: bewolkt, droog, circa 8°C en er stond een zwakke wind.

## 1.1 Plangebied en voornemen

Het plangebied omvat een weiland, een paardrijbak, bebouwing en bestrating aan de Noorderstraat 20 in Noordbroek (zie figuur 1). Aan de noordzijde wordt het plangebied begrensd door een wilgensingel met daarachter weiland. Aan de oostzijde grenst het plangebied aan een greppel met daarachter een bosstrook. Zuidelijk van het plangebied bevindt zich een bosstrook en bebouwing. Aan de westzijde grenst het plangebied aan de Noorderstraat met daarachter een bosstrook.

Het plangebied bestaat voornamelijk uit weiland en een paardrijbak. Daarnaast zijn er een woonhuis, schuur met paardenstalling, longeerbak en tredmolen aanwezig. Opgaande beplanting is niet aanwezig in het plangebied. Ook is er geen permanent oppervlaktewater aanwezig.

De plannen omvatten het mogelijk maken van het hobbymatig houden van paarden op een deel van het adres. Ten behoeve van deze hobby wordt de mogelijkheid geboden een schuur waarin paarden worden gehouden te realiseren en de aanleg van een paardrijbak. Voor deze mogelijke plannen zal grond worden vergraven en vegetatie worden verwijderd. Er wordt geen bebouwing gesloopt.

---

<sup>1</sup> De Wet natuurbescherming is vanaf 1 januari 2024 opgenomen in de Omgevingswet. De Omgevingswet is op 1 januari 2024 in werking getreden. De Omgevingswet beschermt zowel soorten als (Europese) natuurgebieden.



Figuur 1. Locatie van het plangebied (rood omlijnd). Bron luchtfoto: [omgevingswet.overheid.nl/regels-op-de-kaart/viewer](https://omgevingswet.overheid.nl/regels-op-de-kaart/viewer)



Figuur 2. Indicatieve inrichtingsschets



Foto's 1 t/m 4. Impressie van het plangebied op 18 maart 2024. Foto 1: de huidige paardenstal en een deel van de weide gezien vanuit het oosten. Foto 2: de paardrijbak, weide en longeerbak gezien vanuit het westen. Foto 3: de noordoostelijke hoek van het plangebied waaraan de boomsingel en bosstrook grenzen. Foto 4: de paardrijbak met naastgelegen weiland gezien vanuit het westen.

## 2 Soortenbescherming

### 2.1 Wet- en regelgeving

#### 2.1.1 Algemene zorgplicht

Voor de gehele fysieke leefomgeving geldt een algemene zorgplicht (artikelen 1.6, 1.7 en 1.7a Omgevingswet). Deze zorgplicht houdt in dat nadelige gevolgen voor de fysieke leefomgeving als gevolg van activiteiten redelijkerwijs zoveel mogelijk worden voorkomen of beperkt. In geval van aanzienlijke nadelige gevolgen kunnen activiteiten op grond van deze zorgplicht ook worden verboden (artikel 1.7a Omgevingswet).

#### 2.1.2 Flora- en fauna-activiteiten

Sommige activiteiten kunnen gevolgen hebben voor dieren en planten in het wild. Dit betreffen flora- en fauna-activiteiten. De Omgevingswet geeft in hoofdstuk 4 algemene regels over activiteiten in de fysieke leefomgeving, waaronder flora- en fauna-activiteiten<sup>2</sup>. In het Besluit activiteiten leefomgeving (Bal) zijn de flora- en fauna-activiteiten<sup>3</sup> verder uitgewerkt.

#### SPECIFIEKE ZORGPLICHT

Er geldt een specifieke zorgplicht voor flora- en fauna-activiteiten (artikel 11.27 Besluit activiteiten leefomgeving). Deze zorgplicht houdt in dat degene die een flora- en fauna-activiteit verricht en weet of redelijkerwijs kan vermoeden dat die activiteit nadelige gevolgen kan hebben, maatregelen moet nemen om die gevolgen te voorkomen, te beperken of ongedaan te maken of achterwege te laten. Deze plicht houdt in ieder geval in dat onderzoek moet worden verricht naar de aanwezigheid in het plangebied of in de nabijheid van het plangebied van de soorten en voor deze soorten belangrijke leefgebieden of natuurlijke habitats, zoals genoemd in artikel 11.27, lid 2a Besluit activiteiten leefomgeving. Hieronder vallen alle soorten van de Vogelrichtlijn, de Habitatrichtlijn en soorten genoemd in bijlage IX van het Bal of in de Nederlandse Rode lijsten (artikel 2.19, lid 5, sub a, sub 3 Omgevingswet). Op de Rode lijsten staan soorten die uit Nederland zijn verdwenen of dreigen te verdwijnen, ingedeeld in verschillende categorieën voor mate van bedreiging (van gevoelig tot verdwenen uit Nederland).

#### VERGUNNINGPLICHT

Voor het uitvoeren van een flora- en fauna-activiteit is in beginsel een omgevingsvergunning ingevolge de Omgevingswet (artikel 5.1, lid 2, sub g) en het Besluit activiteiten leefomgeving (zie hierna) nodig. De soortenbescherming van planten en dieren omvat:

- alle van nature in Nederland in het wild voorkomende vogels zoals bedoeld in artikel 1 van de Vogelrichtlijn (paragraaf 11.2.2, artikelen 11.37–11.45 Bal);

---

<sup>2</sup> Voor het begrip flora- en fauna-activiteit zie bijlage bij Omgevingswet artikel 1.1.

<sup>3</sup> Artikelen 11.27 en 11.28 en de paragrafen 11.2.2 tot en met 11.2.5 Besluit activiteiten leefomgeving.

- dier- en plantensoorten die zijn beschermd op grond van de Habitatrichtlijn en de verdragen van Bern en Bonn (paragraaf 11.2.3, artikelen 11.46–11.53 Bal);
- nationaal beschermde dier- en plantensoorten genoemd in de bijlage IX van het Bal (paragraaf 11.2.4, artikelen 11.54–11.59 Bal).

#### VERGUNNINGVRIJE GEVALLEN

In het Besluit activiteiten leefomgeving zijn daarnaast vergunningvrije gevallen aangewezen waarvoor, zoals de naam al zegt, geen vergunning nodig is. Het gaat hierbij om flora- en fauna-activiteiten die zijn aangewezen in een programma, een omgevingsverordening, een ministeriële regeling of een gedragscode. Aan het aanwijzen van vergunningvrije gevallen zijn wel eisen verbonden die verschillen per beschermingstype. Voor Vogelrichtlijnsoorten staan deze omschreven in artikelen 11.41-11.45 Bal, voor Habitatrichtlijnsoorten in artikelen 11.49-11.53 Bal en voor andere soorten in artikelen 11.55-11.59 Bal.

## 2.2 Inventarisatie

Uit het raadplegen van gegevens van de laatste vijf jaar in de Nationale Databank Flora en Fauna<sup>4</sup> (NDFD) op 13 maart 2024 blijkt dat in de directe omgeving (0–1 km) van het plangebied een aantal beschermde diersoorten bekend zijn. In dit geval gaat het specifiek om vogels waarvan het nest als essentieel kan worden beschouwd, vleermuizen, grondgebonden zoogdieren en een dagvlinder. Tevens zijn verschillende rode lijstsoorten bekend in de omgeving van het plangebied. Hierna worden per soortengroep alle relevante soorten besproken.

### 2.2.1 Planten

In het plangebied zijn tijdens het veldbezoek een aantal algemene gras- en plantensoorten aangetroffen, zoals Engels raaigras, witte klaver, hondsdrif, ereprijs, veldkers, kleine brandnetel en speenkruid. Deze soorten duiden op voedselrijke tot zeer voedselrijke omstandigheden. Beschermde planten en rode lijstsoorten zijn niet aangetroffen tijdens het veldbezoek en zijn ook niet uit de omgeving bekend (NDFD). Gezien de terreingesteldheid en afwezigheid van waarnemingen kunnen beschermde plantensoorten en soorten van de Rode lijst vaatplanten worden uitgesloten.

### 2.2.2 Vogels

#### NESTEN

Uit de omgeving van het plangebied zijn verschillende vogelsoorten bekend waarvan het nest als essentieel kan worden beschouwd, zoals huismus, buizerd en ransuil (NDFD). De woning en schuur bieden geschikte nestgelegenheid voor soorten als huismus. Deze soort kan gebruikmaken van ruimtes onder de dakpannen van beide gebouwen en in de gaten en kieren die zich in de schuur bevinden. Er is geen opgaande beplanting binnen het plangebied aanwezig, waardoor voor soorten als

---

<sup>4</sup> De NDFD is de meest omvangrijke landelijke informatiebron van verspreidingsgegevens en bevat betrouwbare waarnemingen van planten en dieren in Nederland. Nieuwe gegevens worden met regelmaat toegevoegd. Alle gegevens in de NDFD zijn door soortexperts gevalideerd.



buizerd en ransuil geen geschikte nestgelegenheid aanwezig is. In de bomen buiten het plangebied zijn ook geen nesten aangetroffen die van deze soorten kunnen zijn.

In de bomen en struiken buiten het plangebied kunnen wel algemene soorten broeden, zoals merel, winterkoning en houtduif. De aanwezigheid van algemene weidevogels, zoals Kievit, kan worden uitgesloten door de constante aanwezigheid van paarden in het weiland. Er zijn in de directe omgeving een aantal vogelsoorten bekend van de Rode lijst waaronder de weidevogels gele kwikstaart (Rode lijst: gevoelig) en veldleeuwerik (Rode lijst: gevoelig). Het plangebied is niet geschikt als broedhabitat voor deze soorten. Nesten van de te verwachten algemene en rode lijstsoorten zijn alleen tijdens de broedperiode beschermd.

#### FOERAGEERGEBIED

Het plangebied zal mogelijk een klein onderdeel vormen van het foerageergebied van vogels waarvan het nest als essentieel kan worden beschouwd, zoals de uit de omgeving bekende huismus, buizerd en ransuil (NDFF).

### **2.2.3 Vleermuizen**

#### VERBLIJFPLAATSEN

Uit de omgeving van het plangebied zijn vleermuissoorten, zoals gewone dwergvleermuis, ruige dwergvleermuis en rosse vleermuis bekend (NDFF). De woning en schuur bieden geschikte verblijfplaatsen voor soorten, zoals gewone dwergvleermuis. Deze soort kan gebruikmaken van ruimtes onder de dakpannen van beide gebouwen en in de gaten en kieren die zich in de schuur bevinden. Er bevindt zich geen opgaande beplanting binnen het plangebied, waardoor ervoor boombewonende vleermuissoorten geen geschikte verblijfplaatsen zijn.

#### FOERAGEERGEBIED

De randen van het plangebied kunnen onderdeel vormen van het foerageergebied van soorten zoals gewone dwergvleermuis en ruige dwergvleermuis. Deze soorten zijn uit de directe omgeving van het plangebied bekend (NDFF) en kunnen in relatief open gebieden en rondom bebouwing foerageren. Ook kan het plangebied onderdeel zijn van het foerageergebied van rosse vleermuis, een soort die graag boven open velden foerageert.

#### VLIEGROUTE

Aan de noordrand van het plangebied is een wilgensingel aanwezig. Deze wilgensingel loopt echter niet door in een structuur die vleermuizen kunnen gebruiken als vliegroute. De aanwezigheid van een essentiële vliegroute van vleermuizen kan hierdoor worden uitgesloten.

### **2.2.4 Grondgebonden zoogdieren**

#### VERGUNNINGVRIJE GEVALLEN

Uit de omgeving van het plangebied zijn de volgende grondgebonden zoogdieren bekend: egel, ree en vos (NDFF). Het plangebied kan als foerageergebied onderdeel zijn van het leefgebied voor deze soorten. Voor algemene soorten, zoals veldmuis en huisspitsmuis, biedt het plangebied ook geschikt leefgebied. Deze algemene soorten zijn daarom te verwachten in het plangebied. In bijlage 6 van de

Omgevingsverordening provincie Groningen zijn deze soorten aangewezen als vergunningvrije gevallen bij flora- en fauna-activiteiten.

#### NIET-VERGUNNINGVRIJE GEVALLEN

In de directe omgeving van het plangebied is de niet-vergunningvrije soort haas bekend (NDFF). Het plangebied is door de relatief kleine oppervlakte, de nabijheid van wegen en bebouwing maar marginaal geschikt als leefgebied van haas. Voortplantingsplaatsen worden niet verwacht. Hooguit kan haas incidenteel in het plangebied foerageren. Andere niet-vergunningvrije grondgebonden zoogdiersoorten worden op basis van het ontbreken van geschikt leefgebied en/of waarnemingen uit de omgeving (NDFF) niet in het plangebied verwacht.

#### **2.2.5 Amfibieën**

##### VERGUNNINGVRIJE GEVALLEN

Uit de omgeving van het plangebied zijn geen waarnemingen van amfibieënsoorten bekend (NDFF). Echter zijn enkele algemene soorten, zoals bruine kikker en gewone pad, wel te verwachten in (de omgeving van) het plangebied. Vanwege het ontbreken van permanent oppervlaktewater en de inrichting vormt het plangebied hooguit marginaal geschikt landbiotoop voor deze algemene amfibieënsoorten. Deze soorten zijn in bijlage 6 van de Omgevingsverordening provincie Groningen aangewezen als vergunningvrije gevallen bij flora- en fauna-activiteiten.

#### NIET-VERGUNNINGVRIJE GEVALLEN

Uit de omgeving van het plangebied zijn geen niet-vergunningvrije amfibieënsoorten bekend (NDFF). Het plangebied biedt niet-vergunningvrije amfibieënsoorten ook geen geschikt leefgebied. De aanwezigheid van niet-vergunningvrije amfibieënsoorten in het plangebied kan hierdoor worden uitgesloten.

#### **2.2.6 Dagvlinders**

Er zijn geen beschermde dagvlinders bekend uit de omgeving, maar wel is rouwmantel een rode lijstsoort bekend (NDFF). Deze vlinder is geen standvlinder in Nederland en staat op de Rode lijst als verdwenen. Er is geen geschikt leefgebied voor rouwmantel in Nederland aanwezig. Hiermee kan aanwezigheid van rouwmantel in het plangebied worden uitgesloten.

#### **2.2.7 Vissen, reptielen en overige ongewervelden**

Overige beschermde soorten en rode lijstsoorten uit de soortengroepen vissen, reptielen en overige ongewervelden zijn in de directe omgeving niet bekend (NDFF). Het plangebied biedt beschermde soorten en rode lijstsoorten van deze soortengroepen ook geen geschikt leefgebied. Hierdoor kan de aanwezigheid van beschermde vissen, reptielen en overige ongewervelden worden uitgesloten.

## **2.3 Toetsing**

### **2.3.1 Planten**

Als gevolg van de plannen gaan geen beschermde soorten en rode lijstsoorten verloren.

### **2.3.2 Vogels**

#### NESTEN

Als gevolg van de plannen gaan geen beschermde nesten verloren van vogels waarvan het nest als essentieel kan worden beschouwd. Bij het woonhuis en de schuur, waar huismus in kan broeden, zijn geen werkzaamheden beoogd. Negatieve effecten op huismus door het verlies van nesten kunnen hierdoor worden uitgesloten. De beoogde werkzaamheden vinden plaats in het oosten en zuidoosten van het plangebied, op ruime afstand bevindt zich de voor huismus geschikte bebouwing in het zuidwesten van het plangebied. Verstoring op huismus als gevolg van de plannen wordt dan ook niet verwacht.

Voor de overige vogelsoorten, inclusief de rode lijstsoorten, geldt dat het vernietigen of verstoren van in gebruik zijnde nesten bij wet verboden is. Dit kan worden voorkomen door de werkzaamheden buiten het broedseizoen uit te voeren. Een standaardperiode voor het broedseizoen is er niet; van belang is of een broedgeval aanwezig is, ongeacht de periode. De meeste vogels broeden tussen half maart en half juli, maar ook in de periode half februari tot eind september kunnen broedgevallen voorkomen.

#### FOERAGEERGEBIED

Bij uitvoering van het plan verandert het plangebied deels als foerageergebied voor vogels waarvan het nest als essentieel kan worden beschouwd, zoals huismus en buizerd, maar het plangebied zal naar verwachting niet geheel ongeschikt worden. Bovendien is in de directe omgeving van het plangebied in ruime mate alternatief en deels hoogwaardiger foerageergebied aanwezig. Negatieve effecten op vogels waarvan het nest als essentieel kan worden beschouwd door verlies van foerageergebied treden niet op.

### **2.3.3 Vleermuizen**

#### VERBLIJFPLAATSEN

Doordat de bestaande bebouwing in het plangebied niet wordt gewijzigd binnen de huidige plannen en opgaande beplanting binnen het plangebied ontbreekt, kunnen negatieve effecten op vleermuizen door verlies van verblijfplaatsen worden uitgesloten.

#### FOERAGEERGEBIED/VLIEGROUTE

Het plangebied zal naar verwachting na uitvoering van de plannen niet ongeschikt worden voor de te verwachten vleermuissoorten die graag boven (deels) open gebied foerageren. Bovendien is in de directe omgeving van het plangebied in ruime mate alternatief foerageergebied aanwezig. Negatieve effecten op vleermuizen door verlies van foerageergebied treden niet op. Vleermuizen zullen naar verwachting foerageren langs de boomsingel aan de noordzijde en aan de rand van het bos aan de oost- en zuidzijde net buiten het plangebied. Daarom is het noodzakelijk dat (licht)verstoring op de

boomsingel en bosrand tijdens en na de werkzaamheden wordt voorkomen, bijvoorbeeld door gebruik te maken van naar beneden gerichte lichtarmaturen die niet op de bomen schijnen.

#### **2.3.4 Grondgebonden zoogdieren**

Als gevolg van de ontwikkelingen kunnen enkele verblijfplaatsen van algemene zoogdiersoorten, worden verstoord en vernietigd. Ook kunnen hierbij enkele exemplaren worden gedood. De te verwachten algemene en rode lijstsoorten vallen onder de vergunningvrije gevallen, zoals benoemd in de Omgevingsverordening provincie Groningen 2024. Voor deze soorten hoeft geen vergunning te worden aangevraagd. Wel geldt voor deze soorten de algemene en/of specifieke zorgplicht van de Omgevingswet.

#### **2.3.5 Amfibieën**

Negatieve effecten op niet-vergunningvrije amfibieënsoorten kunnen worden uitgesloten. Als gevolg van de ontwikkelingen kunnen enkele verblijfplaatsen van algemene amfibieënsoorten worden verstoord en vernietigd. Ook kunnen hierbij enkele exemplaren worden gedood. De te verwachten algemene soorten worden niet in hun voortbestaan bedreigd en vallen onder de vergunningvrije gevallen, zoals aangewezen in de Omgevingsverordening provincie Groningen 2024. Voor deze soorten hoeft geen vergunning te worden aangevraagd. Wel geldt voor deze soorten de algemene en/of specifieke zorgplicht van de Omgevingswet.

## **3 Gebiedsbescherming**

### **3.1 Wet- en regelgeving**

Voor onderhavig plangebied is de navolgende wet- en regelgeving op het gebied van gebiedsbescherming relevant.

#### **3.1.1 Natura 2000-gebieden**

Sommige activiteiten kunnen gevolgen hebben voor Natura 2000-gebieden of bijzondere nationale natuurgebieden. De Omgevingswet (Ow) geeft in hoofdstuk 4 algemene regels over activiteiten in de fysieke leefomgeving, waaronder Natura 2000-activiteiten<sup>5</sup> en activiteiten met mogelijke verslechterende of significant verstorende gevolgen voor een Natura 2000-gebied of een bijzonder nationaal natuurgebied. In het Besluit activiteiten leefomgeving (afdeling 11.1) zijn deze activiteiten verder uitgewerkt. Relevant is dat het hierbij gaat om activiteiten die afzonderlijk of in combinatie met andere plannen of projecten significante gevolgen kunnen hebben. Daarnaast moet ook rekening worden gehouden met externe werking. Van externe werking is sprake als activiteiten buiten een Natura 2000-gebied van invloed zijn op de natuurwaarden in een Natura 2000-gebied.

#### **SPECIFIEKE ZORGPLICHT**

Er geldt een specifieke zorgplicht voor activiteiten die verslechterende of significant verstorende gevolgen voor een Natura 2000-gebied of een bijzonder nationaal natuurgebied kunnen hebben (artikel 11.6 Bal). Deze zorgplicht houdt in dat degene die een dergelijke activiteit verricht en weet of redelijkerwijs kan vermoeden dat die activiteit nadelige gevolgen kan hebben met het oog op de natuurbescherming (paragraaf 11.1.2 Bal), maatregelen moet nemen om die gevolgen te voorkomen, te beperken of ongedaan te maken of achterwege te laten. Deze plicht houdt in ieder geval in dat wordt nagegaan of op voorhand op grond van objectieve gegevens verslechterende of significant verstorende gevolgen kunnen worden uitgesloten (artikel 11.6, lid 2 Bal). Daarbij moet ook rekening worden gehouden met externe werking. Van externe werking is sprake als activiteiten buiten een Natura 2000-gebied van invloed zijn op de natuurwaarden in een Natura 2000-gebied.

#### **VERGUNNINGPLICHT**

Voor het uitvoeren van een Natura 2000-activiteit is in beginsel een omgevingsvergunning ingevolge de Omgevingswet (artikel 11.6) nodig.

---

<sup>5</sup> Voor het begrip Natura 2000-activiteit, zie bijlage bij Omgevingswet artikel 1.1.

## VERGUNNINGVRIJE GEVALLEN

In het Besluit activiteiten leefomgeving zijn daarnaast vergunningvrije gevallen aangewezen waarvoor, zoals de naam al zegt, geen vergunning nodig is. Het gaat hierbij om Natura 2000-activiteiten die zijn aangewezen in een programma, een omgevingsverordening of een ministeriële regeling (artikelen 11.18 tot en met 11.21 Bal).

### **3.1.2 Natuur Netwerk Nederland**

Het Natuurnetwerk Nederland (NNN), voorheen Ecologische Hoofdstructuur (EHS) genoemd, is een samenhangend netwerk van bestaande en nog te ontwikkelen belangrijke natuurgebieden in Nederland. Dit netwerk moet voldoende robuust zijn voor een duurzame verbetering van de omstandigheden voor de wilde flora en fauna en voor natuurlijke leefgemeenschappen. Het NNN is als beleidsdoel opgenomen in de Nationale Omgevingsvisie (NOVI). De provincies zijn verantwoordelijk voor de begrenzing, ontwikkeling en bescherming van het NNN. De begrenzing en ruimtelijke bescherming van de provinciale NNN en de bijbehorende natuurverbindingen is voor de provincie Groningen uitgewerkt in de Omgevingsverordening Groningen (januari 2024). Van belang is dat de provincie Groningen geen externe werking kent voor het NNN.

### **3.1.3 Bos- en natuurgebieden buiten het NNN en akker-/weidevogelleefgebied**

Vanuit het provinciaal ruimtelijk natuurbeleid wordt buiten de NNN-gebieden bij ruimtelijke plannen specifiek ingezet op de bescherming natuur buiten het NNN en akker- en weidevogelleefgebied. Hiertoe zijn specifieke gebieden aangewezen.

## **3.2 Inventarisatie**

De gronden van het plangebied zijn niet aangewezen als beschermde gebieden. Het plangebied ligt circa 11 km ten noordoosten van het dichtstbijzijnde Natura 2000-gebied 'Zuidlaardermeergebied' en circa 14 km ten zuidwesten van het Natura 200-gebied 'Waddenzee'. Op circa 5,5 km ten noordoosten van het plangebied ligt het dichtstbijzijnde NNN-gebied. Aangrenzend aan de oost- en zuidzijde van het plangebied en aan de westzijde aan de overkant van de weg zijn gebieden aangewezen als "bos- en natuurgebieden buiten het NNN". Het leefgebied van akkervogels ligt circa 25 m noordwestelijk van het plangebied.



Figuur 3. Locatie van het plangebied (rood) met "bos- en natuurgebieden buiten het NNN" (groen) en "leefgebied akkervogels" (geel). Bron luchtfoto: [www.omgevingswet.overheid.nl/regels-op-de-kaart/viewer](http://www.omgevingswet.overheid.nl/regels-op-de-kaart/viewer)

### 3.3 Toetsing

#### 3.3.1 Natura 2000-gebieden

Het plangebied ligt op grote afstand van de Natura 2000-gebieden 'Zuidlaardermeergebied' en 'Waddenzee'. Het wordt ervan gescheiden door bebouwing, agrarisch gebied en wegen. Hierdoor kunnen de meeste negatieve effecten, zoals verstoring door licht of geluid, worden uitgesloten.

Tijdens de aanleg- en gebruiksfase kan sprake zijn van een toename van stikstofdepositie op Natura 2000-gebieden. Daarom is een AERIUS-berekening uitgevoerd<sup>6</sup>. Hieruit blijkt dat er geen sprake is van stikstofdepositie boven 0,00 mol N/ha/jaar in stikstofgevoelige habitattypen of leefgebieden van soorten binnen Natura 2000-gebieden.

#### 3.3.2 NNN

Het NNN in Groningen kent geen externe werking. Met de uitvoering van de plannen gaat geen NNN verloren, waardoor negatieve effecten hierop kunnen worden uitgesloten.

---

<sup>6</sup> Berekening stikstofdepositie Noorderstraat 20 te Noordbroek, BügelHajema Adviseurs, d.d. 15 februari 2024

### **3.3.3 Bos- en natuurgebieden buiten het NNN en akker-/weidevogelleefgebied**

Bos- en natuurgebieden buiten het NNN en akker-/weidevogelleefgebied kennen geen externe werking. Met de uitvoering van de plannen gaan geen bos- en natuurgebieden buiten het NNN en akker-/weidevogelleefgebied verloren, waardoor negatieve effecten hierop kunnen worden uitgesloten.



## **4 Beschermde houtopstanden**

### **4.1 Wet- en regelgeving**

De Omgevingswet (artikel 4.3) geeft aan dat bij algemene maatregel van bestuur (lees: het Bal) regels worden gesteld die gevolgen hebben of kunnen hebben voor de fysieke leefomgeving, waaronder het vellen en beheren van houtopstanden (artikel 4.3, lid 1, sub o Omgevingswet). In het Bal is een regeling opgenomen voor houtopstanden, hout en houtproductie (afdeling 11.3 Bal). Voor het kappen van houtopstanden geldt een algemene meldplicht (artikel 11.126 Bal) en een herplantingsplicht (artikel 11.129 Bal). In artikel 11.111, lid 2 Bal zijn verschillende uitzonderingen voor de meld- en herplantingsplicht opgenomen. Het Bal beschermt dan ook met name bos van minimaal 1.000 m<sup>2</sup> en bomenrijen van minimaal 21 bomen gelegen buiten de bebouwingscontour houtkap, zoals bedoeld in artikel 5.165b van het Besluit kwaliteit leefomgeving (Bkl). De bebouwingscontour houtkap is vastgelegd in het omgevingsplan en sluit aan op stedelijk gebied.

### **4.2 Inventarisatie en toetsing**

In het plangebied zijn geen beschermde houtopstanden aanwezig. Het indienen van een kapmelding bij de provincie Groningen is niet nodig.

## 5 Conclusie

Voor dit plan is op 18 maart 2024 een veldbezoek uitgevoerd en daarnaast zijn verspreidingsgegevens van beschermde soorten in en om het plangebied uit de NDFF geraadpleegd. Op basis van het veldbezoek en de verspreidingsgegevens kan worden geconcludeerd dat negatieve effecten op beschermde soorten en natuurgebieden kunnen worden uitgesloten. Voorwaarde is wel dat lichtuitstraling op de boomsingel ten noorden en het bos ten oosten en zuiden van het plangebied wordt voorkomen. Daarnaast moeten de algemene en specifieke zorgplicht in acht worden genomen.

### 5.1 Soortenbescherming

Uit de toetsing komt naar voren dat negatieve effecten op beschermde soorten als gevolg van de plannen kunnen worden uitgesloten. Voor beschermde soorten is geen omgevingsvergunning flora- en fauna-activiteit nodig.

Wel moet verstoring van vleermuizen worden voorkomen door in de realisatie- en gebruiksfase gebruik te maken van naar beneden gerichte lichtarmaturen die geen lichtuitstraling veroorzaken op de boomsingel ten noorden en het bos ten oosten en zuiden van het plangebied. Ook moet verstoring op vogels in de bebouwing worden voorkomen.

#### 5.1.1 Zorgplichtmaatregelen

Voor andere beschermde soorten moet bij uitvoering van de werkzaamheden rekening worden gehouden met het broedseizoen en de specifieke zorgplicht in het Bal moet in acht worden genomen.

Dit kan door ten minste één week voorafgaand aan grondwerkzaamheden de weilanden kort te maaien. Op die manier hebben amfibieën en grondgebonden zoogdiersoorten waarvoor de specifieke zorgplicht geldt, voldoende tijd om zich te verplaatsen naar een locatie buiten de invloedssfeer van de werkzaamheden.

Verder moeten de werkzaamheden buiten het broedseizoen van vogels worden uitgevoerd (half maart-eind augustus). Als dit niet mogelijk is, dan is het nodig het plangebied voorafgaand aan de start te (laten) inventariseren op broedgevallen. Zijn er op dat moment vogels aan het broeden, dan kunnen de werkzaamheden pas starten als de jongen zijn uitgevlogen. Het is ook mogelijk vóór het broedseizoen te starten met de werkzaamheden en continu door te werken. Dan is het waarschijnlijk dat vogels niet in het plangebied gaan broeden vanwege de continue verstoring.

### 5.2 Gebiedsbescherming

Negatieve effecten ten aanzien van in het kader van beschermde (stikstofgevoelige) Natura 2000-gebieden kunnen worden uitgesloten. Het project is tot slot niet in strijd met het provinciaal ruimtelijk natuurbeleid.

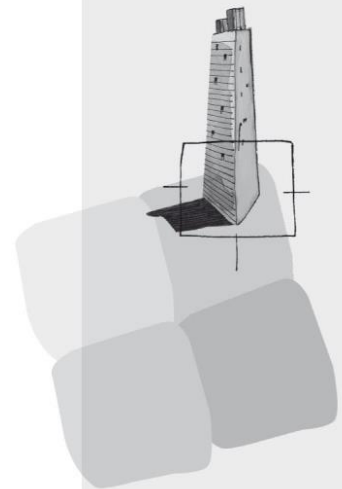
### **5.3 Houtopstanden**

Het plan leidt niet tot aantasting van beschermde houtopstanden. Het indienen van een kapmelding bij de provincie Groningen vanwege beschermde houtopstanden is niet nodig.

## Colofon

### Projectnummer

P002587



BügelHajema Adviseurs bv  
Bureau voor Ruimtelijke  
Ordering en Milieu BNSP  
Vaart NZ 48-50  
9401 GN Assen

**T** 0592-31 62 06

**E** [info@bugelhajema.nl](mailto:info@bugelhajema.nl)

**W** [www.bugelhajema.nl](http://www.bugelhajema.nl)

Vestigingen te Assen,  
Leeuwarden en  
Amersfoort