








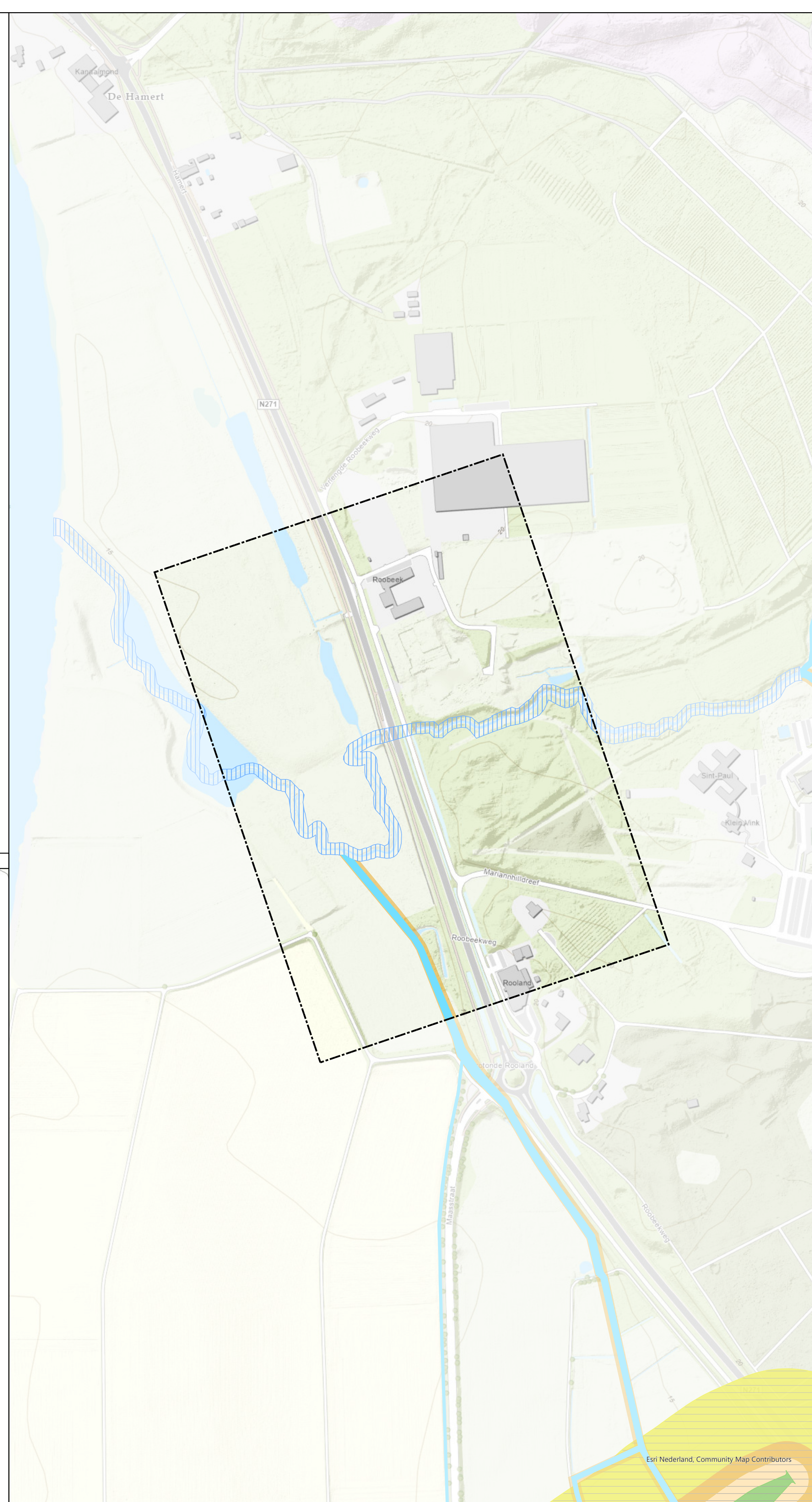
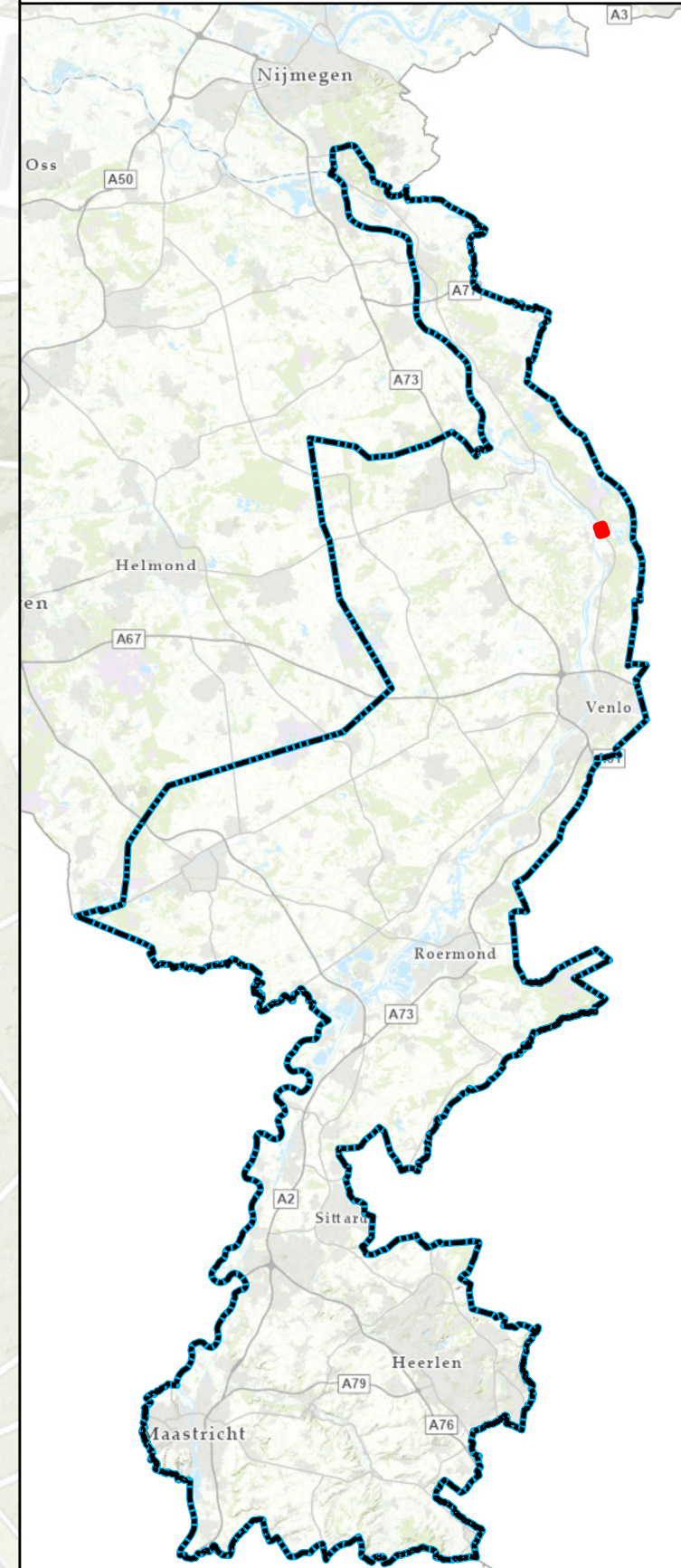


Bestaande werkingsgebieden

Legenda

-  gebied met leggerwijziging
-  primair water, gerealiseerd
-  Profiel van vrije ruimte watersysteem, gerealiseerd
-  meanderzone
-  Waterstaatswerk waterkering, gerealiseerd
-  beschermingszone waterkeringen, gerealiseerd
-  Profiel van vrije ruimte waterkering, gerealiseerd
-  buitenbeschermingszone waterkering, gerealiseerd
-  Waterschap Limburg

Overzichtskaartje (schaal 1:650.000)



Wijziging werkingsgebieden

Legenda

-  gebied met leggerwijziging
-  primair water, gerealiseerd
-  Profiel van vrije ruimte watersysteem, gerealiseerd
-  meanderzone, vastgesteld
-  Waterstaatswerk waterkering, planvorming
-  beschermingszone waterkeringen, verwijderd
-  Profiel van vrije ruimte waterkering, nieuw
-  Buitenbeschermingszone waterkering, nieuw

Wijziging werkingsgebieden waterschapsverordening
 Omschrijving:
 Wijziging werkingsgebieden Waterschapsverordening;
 Dijkversterking en -verlegging Arcen

Get.: 11-10-2023
 Besluitnr.: 2023-Z7801
 Schaal: 1:3.000
 Tek.nr.: 2023-Z7801-W
 Blad: 01
 Formaat: A1



Postbus 2207 Tel.: 088 - 88 90 100
 6040 CC Roermond E: info@waterschaplimburg.nl